




LEGENDA

 NOME FIUME_N_SEZIONE = SEZIONE RILEVATA TRAMITE SISTEMA G.P.S.

 NOME FIUME_N_SEZIONE = SEZIONE ESTRAPOLATA DA D.T.M.

 CORSO D'ACQUA INTERESSATO





PROGETTO DI FATTIBILITÀ TECNICO ED ECONOMICA

OLBIA E LE SUE ACQUE

Opere di mitigazione del rischio idraulico e recupero del rapporto della città con i suoi fiumi

MACROAREA 3 - AMBITO URBANO

PROGETTAZIONE RAGGRUPPAMENTO TEMPORANEO DI IMPRESE:
(Capogruppo mandataria) (Mandanti)



IL SINDACO:
Settimo Nizzi

RESPONSABILE DELL'INTEGRAZIONE DELLE PRESTAZIONI SPECIALISTICHE: Ing. Simone Venturini

TITOLO
Rilievi topografici e batimetrici
Restituzioni delle indagini sullo stato di fatto
Sezioni rio Pasana - Tav. 1

IL DIRIGENTE:
Ing. Diego Ciceri

CODICE ELABORATO	B.4.13	SCALA	1 : 100 - 1:5000	DATA	OTTOBRE 2023
		NOME FILE	B.4.1_B.4.35.dwg		

ELABORAZIONE PROGETTUALE	REVISIONI					
	0	OTTOBRE 2023	Emissione	Geom. G.FOLLESA	Ing. G. DA ROIT	Ing. S. VENTURINI
	REV.	DATA	MOTIVO	REDATTO	VERIFICATO	APPROVATO